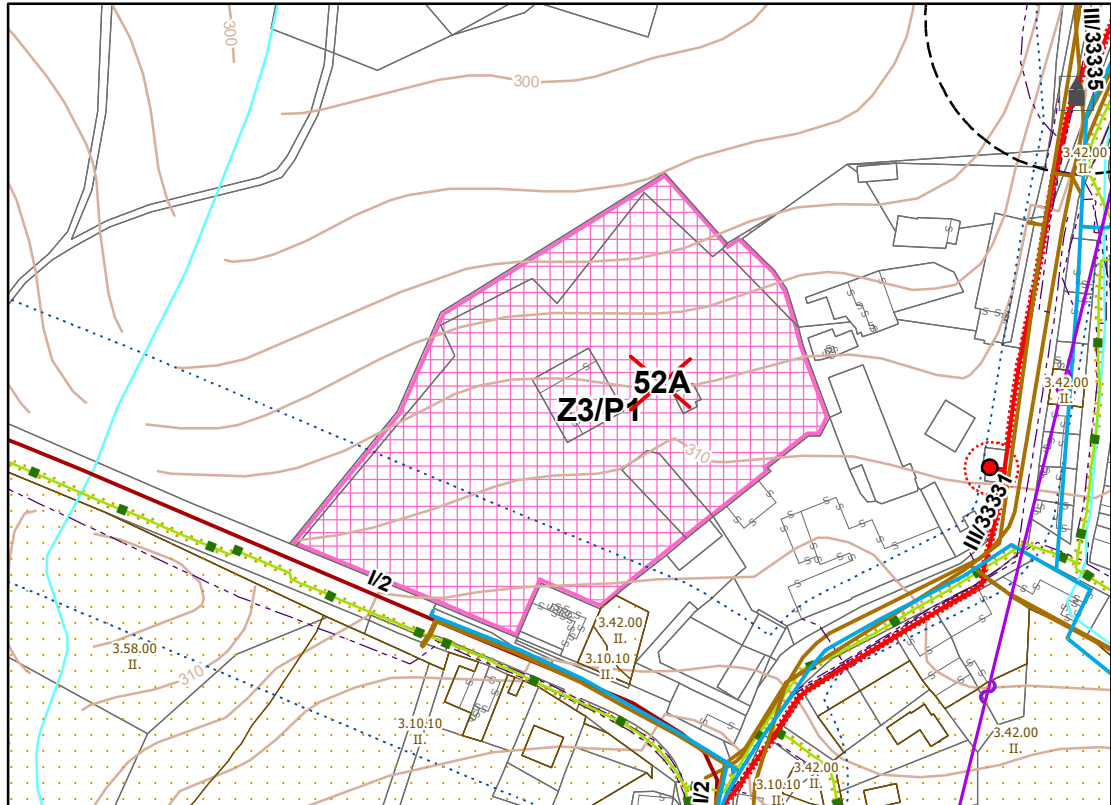


# ZMĚNA č. 3 ÚPN SÚ ZÁSMUKY


## Koordinační výkres - výřez

### II.2.a.1. pro Zásmyky 1: 2 880




















#### LEGENDA

##### NÁVRH

 plochy smíšené obytné - městské - přestavba

##### LIMITY VYUŽITÍ ÚZEMÍ

NOSITEL LIMITU	LIMIT	
	VODNÍ REŽIM	vodní tok včetně pásma užívání pozemků podél koryta vodního toku
	OCHRANA PŮDY	půda s II. třídou ochrany
		hranice, kód BPEJ a třída ochrany
	OCHRANA DOPRAVNÍ INFRASTRUKTURY	OP silnice I. třídy
		OP silnice III. třídy
		OP železniční dráhy

NOSITEL LIMITU	LIMIT	OCHRANA DOPRAVNÍ INFRASTRUKTURY
	L	OP vodovodu
	L	OP kanalizace
		OP elektrické stanice
		OP elektrického vedení VN 35 kV
		OP STL plynovodu
	L	OP elektrokomunikačního vedení
	L	OP radioreléové trasy
		OCHRANA PAMÁTEK
		nemovitá kulturní památka

##### POZNÁMKA:

Celé řešené území je územím s archeologickými nálezy.

**X** - zrušení záměru platné ÚPD

L - graficky nevyjádřitelný limit



MĚŘÍTKO 1 : 2 880

0 50 100 150 200 m